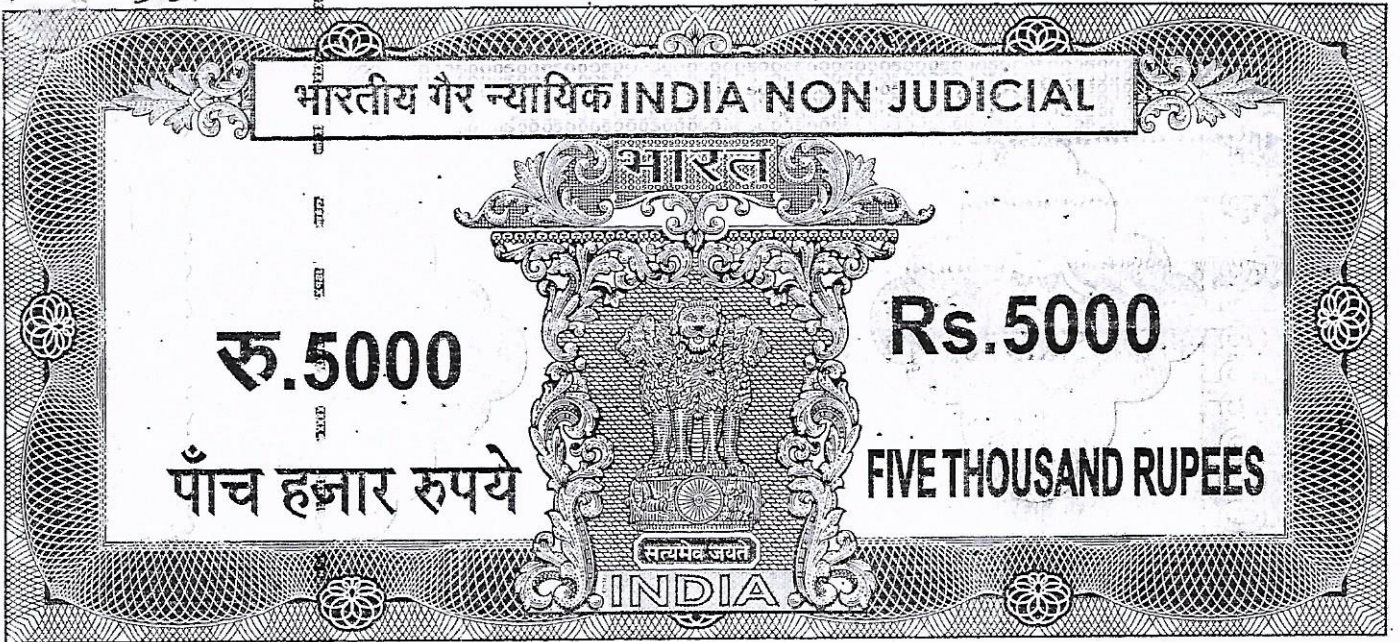


5864

মাতরা

5965



পশ্চিমবঙ্গ পশ্চিম বঙ্গাল WEST BENGAL

Admissible U/R 21 duly stamped
(or exempt from or does not require
stamp duty) under the Indian Stamp Act 1899

B 359305

Fees Paid.....

District Sub-Registrar
Purba Medinipur
TANLUK

5 SEP 2014

বিক্রয় কোবালা

জেলা - পূর্ব মেদিনীপুর

থানা - তমলুক, তমলুক মিউনিসিপ্যালিটি

মৌজা - শঙ্করআড়া, জে. এল. নং - ২৭৭

আর.এস. ২১৪ নং খতিয়ান

এল. আর. ৭৮৭ নং খতিয়ানে

আর. এস. ৩৫০, ৩৫১ ও ৩৫১ দাগ যাহা এল.আর.

৪৯৭ দাগে গৃহহীন কালা বাস্তু ভূমি মাপসুরত ১.৪৬৪ ডেসিমল

যাহা রেকর্ড মতে ১.৭২৯ ডেসিমল

জমা-১০ টাকা, আদান প্রদান মূল্য ৫,১২,৪০০ টাকা।

সরকারী ধার্য মূল্য ১৬,৪৯,৪৬৬ টাকা।

ক্রেতা :-

শ্রীমতী গুলা অধিকারী (সাহা)

স্বামী - শ্রী সন্দীপ সাহা

জাতি - হিন্দু (ভারতীয় নাগরিক)

পেশা - গৃহকর্মাদি

সাং - খেজুরবেড়্যা, পোঃ ও থানা - নন্দকুমার

জেলা - পূর্ব মেদিনীপুর।

১৫/৯-১৪৯/১৪
১০৫১

১০৫১

১০৫১

১০৫১

১০৫১

১০৫১

বিক্রেতা :-

শ্রী শ্যামাপদ মাইতি।

পিতা - স্বর্গীয় ধরনীধর মাইতি।

জাতি - হিন্দু, (ভারতীয় নাগরিক)

পেশা - ব্যবসাদি

সাকিন - শঙ্করআড়া, পোঃ ও থানা - তমলুক

জেলা - পূর্ব মেদিনীপুর।

Pan No. - ADSPN4635J

কস্য রায়ত স্থিতিবান স্বত্বের গৃহহীন বাস্তু ভূমির বিক্রয় কোবালা পত্র মিদং কার্যাপগগে।

জেলা পূর্ব মেদিনীপুরের অন্তর্গত থানা, পরগনা ও অতিরিক্ত জেলা অর নিবন্ধন অফিস

তমলুকের অধীন, তমলুক মিউনিসিপ্যালটির অন্তর্গত, ২৭৭ নং জে. এল. ভুক্ত শঙ্করআড়া

মৌজায় আর.এস. ২১৪ নং খতিয়ানে আর. এস. ৩৫০, ৩৫১ ও $\frac{৩৫১}{৭২৬}$ দাগে ৩.৬০০

ডেসিমল সম্পত্তি আমি আমার অন্যান্য স্বরীকগনের সহিত বাং সন ১৩৯২ সালের ১১ই ফাল্গুন

ইং সন ১৯৮৬ সালের ২৩শে ফেব্রুয়ারী তারিখে লিখিত ও সম্পাদিত তমলুক সাব রেজিস্ট্রী

অফিসে ইং ১২/০৫/১৯৮৬ তারিখের রেজিস্ট্রীকৃত ১৯৮৬ সালের ২৭৫৫ নং পার্টিশান দলিলে

দ্বিতীয়পক্ষ রূপে এবং উক্ত পার্টিশান দলিলের (খ) তপশীলে নিম্ন তপশীল বর্ণিত সম্পত্তি সহ

আরও অন্যান্য সম্পত্তি প্রাপ্ত হইয়া এতাবৎ স্বত্ববান ও দখলকার রহিয়াছি ও সন সন ধার্যকৃত

খাজনাদি আদায় দিয়া চেক দাখিলা প্রাপ্ত হইয়া আসিতেছি।

বর্তমান এল. আর. সেটেলমেন্টে আর. এস. সেটেলমেন্টে ৩৫০, ৩৫১ ও $\frac{৩৫১}{৭২৬}$

দাগ যাহা এল. আর. ৪৯৭ দাগ মর্মে পরিবর্তিত হইয়া আমার নামে ৭৮৭ নং খতিয়ানে

১০০০০ অংশে ৩.৬০০ ডেসিমল মর্মে রেকর্ড হইয়াছে।

আমার স্বত্ব দখলী এল. আর. ৭৮৭ নং খতিয়ানে আর. এস. ৩৫০, ৩৫১ ও $\frac{৩৫১}{৭২৬}$

দাগ যাহা এল. আর. ৪৯৭ দাগে কালা বাস্তু ভূমি ৩.৬০০ ডেসিমল মধ্যে অত্র দলিলে

সন্নিবেশিত হাতনক্রায় প্রদর্শিত মাপসুরত (খ) চিহ্নিত ক্ষেত্র ২১৩.৭৫ বর্গফুট ও (খ/১) চিহ্নিত

ক্ষেত্র ৪২৪.১২৫ বর্গফুট একুনে মোট ৬৩৭.৮৭৫ বর্গফুট বা ১.৪৬৪ ডেসিমল যাহা রেকর্ড

মতে ১.৭২৯ ডেসিমল সম্পত্তি অত্র বিক্রয় কোবালার বিক্রীত সম্পত্তি হইতেছে। যাহার

আদান প্রদান মূল্য ৫,১২,৪০০ (পাঁচ লক্ষ বার হাজার চার শত) টাকা, সরকারী ধার্য মূল্য

১৬,৪৯,৪৬৬ (ষোল লক্ষ ঊনপঞ্চাশ হাজার চার শত ছেষটি) টাকা হইতেছে।

এক্ষণে আমার অন্যত্র সম্পত্তি খরিদ করিবার জন্য টাকার আবশ্যিক হওয়ায় অন্য কোন উপায়ে টাকা সংগ্রহ করিতে অনন্যোপায় হইয়া নিম্ন তপশীল বর্ণিত ১.৪৬৪ (এক দশমিক চার ছয় চার) ডেসিমাল সম্পত্তি বিক্রয়ের ঘোষণা করিলে আপনি বাজার যাচাই সর্বোচ্চ পণ মূল্য মং ৫,১২,৪০০ (পাঁচ লক্ষ বার হাজার চার শত) টাকায় খরিদ করিতে স্বীকৃত ও সম্মত হইয়াছেন। আমি আপনাকে উক্ত সম্পত্তি বিক্রয় করিতে সম্মত হইয়াছি। তদ অনুযায়ী আমি নিম্ন তপশীল বর্ণিত সম্পত্তি মং ৫,১২,৪০০ (পাঁচ লক্ষ বার হাজার চার শত) টাকা পণ মূল্যে আপনাকে বিক্রয় করিয়া দিয়া এতদ্বারা স্বীকার ও অঙ্গীকার করিতেছি যে, এ অদ্যকার তারিখ হইতে নিম্ন তপশীল বর্ণিত সম্পত্তিতে আমি ওয়ারীশ ও স্থলাভিষিক্তগনক্রমে চিরতরে নিঃস্বত্বান ও দখলহীন হইলাম। অদ্যকার তারিখ হইতে নিম্ন তপশীল বর্ণিত সম্পত্তিতে আমি আপনাকে ওয়ারীশ ও স্থলাভিষিক্তগনক্রমে স্বত্বাধিকারিনী করিলাম ও দখল দিলাম। আপনি অত্র দলিল খানি সরকারী মালিক সেরেস্তায় দর্শাইয়া আমার নাম খারিজ করিয়া আপনার নিজ নাম পত্তনে ধার্যকৃত খাজনাদি আদায় দিয়া দাখিলা প্রাপ্তে দান বিক্রয় দায় সংযোগ আদি সর্ব প্রকার হস্তান্তরের ক্ষমতা প্রাপ্তে পরম সুখে ভোগদখল করিতে থাকুন। তাহাতে আমি বা আমার কোন ওয়ারীশ কখনও কোন প্রকার ওজর আপত্তি বা দাবী দাওয়াদী করিতে পারিব না বা করিতে পারিবে না, করিলে তাহা আইন আদালত সর্ব স্থানে বাতিল হইবে। আমার বিক্রীত সম্পত্তি আমি ইতি পূর্বে কোন প্রকার দায় সংযোগ বা হস্তান্তর আদি করি নাই। নির্দায়, নির্দোষ ও মুক্ত অবস্থায় আপনাকে বিক্রয় করিলাম।

আমার স্বত্বের খর্বতা হেতু বিক্রীত সম্পত্তি হইতে বা ইহার কোন অংশ হইতে আপনি বা আপনার কোন ওয়ারীশ বেদখল হইলে বেদখলী সম্পত্তির সমসাময়িক হারাহারি পণমূল্য তৎসহ যাবতীয় ক্ষতি পূরন ওয়ারীশ গনক্রমে আদায় দিতে বাধ্য থাকিলাম।

বিক্রীত সম্পত্তির সঠিক অবস্থান নির্ণয়ের জন্য অত্র দলিলের সহিত একখানি হাতনক্সা সন্নিবেশিত করা হইল। উক্ত হাতনক্সা অত্র দলিলের একাংশ হিসাবে গন্য হইবে।

অত্র দলিলের পোষকার্থে আমার নামিত দলিলের জেরক্স কপি ও রেকর্ডের জেরক্স কপি আপনার অনুকূলে হাওলা দিলাম।



এতদর্থে সুস্থ শরীরে, সরল মনে, অন্যের বিনা প্ররোচনায় সাক্ষীগণের সাক্ষাতে লেখক দ্বারা অদ্য অত্র দলিল লেখাইয়া অদ্য অত্র দলিল খানি আমি পাঠ করিয়া ইহার সার মর্ম ও ভাবী ফলাফল সম্যক অবগত হইয়া কাহারও দ্বারা কোন ভাবে প্ররোচিত, উৎপীড়িত বা প্রভাবিত না হইয়া স্বেচ্ছায়, স্বজ্ঞানে, সুস্থ শরীরে, সুস্থ মস্তিষ্কে, পণ মূল্যের সমূহ টাকা সাক্ষীগণ সাক্ষাতে আপনার নিকট হইতে এককালীন নগদে বুলিয়া পাইয়া অদ্য আপনার নাম বরাবর আপনার অনুকূলে অত্র সাফ বিক্রয় কোবালাপত্র সহি সম্পাদন করিয়া দিলাম ইতি -

ইং সন - ২০১৪ (দুই হাজার চৌদ্দ) সাল তারিখ - ৫(পাঁচই) সেপ্টেম্বর।

বাং সন - ১৪২১ (চৌদ্দ শত একুশ) সাল তারিখ - ১৯(উনিশে) ভাদ্র।

তপশাল বিক্রীত সম্পত্তির বিবরণ

জেলা পূর্ব মেদিনীপুরের অন্তর্গত থানা, পরগনা ও অতিরিক্ত জেলা অবর নিবন্ধক অফিস তমলুকের অধীন, তমলুক মিউনিসিপ্যালটির অন্তর্গত, ২৭৭ নং জে. এল. ভুক্ত শঙ্করআড়া মৌজায় আর.এস.২১৪ (দুই শত চৌদ্দ) নং খতিয়ান, এল. আর. ৭৮৭ (সাত শত সাতাশি) নং খতিয়ানে -

আর. এস. ৩৫০ দাগ যাহা এল. আর. ৪৯৭ দাগে গৃহহীন বাস্তভূমি ১.০০০০ অংশে ৩.৬০০ ডেসিমল মধ্যে ০.৫৭৬ ডেসিমল।

আর. এস. ৩৫১ দাগ যাহা এল. আর. ৪৯৭ দাগে গৃহহীন বাস্তভূমি ১.০০০০ অংশে ৩.৬০০ ডেসিমল মধ্যে ০.৫৭৬ ডেসিমল।

আর. এস. ^{৩৫১}/_{৭২৬} দাগ যাহা এল. আর. ৪৯৭ দাগে গৃহহীন বাস্তভূমি ১.০০০০ অংশে ৩.৬০০ ডেসিমল মধ্যে ০.৫৭৭ ডেসিমল।

মোট রেকর্ড মতে ১.৭২৯ (এক দশমিক সাত দুই নয়) ডেসিমল।

যাহা আর. এস. ৩৫০ (তিন শত পঞ্চাশ), ৩৫১ (তিন শত একান্ন) ও ^{৩৫১}/_{৭২৬} (তিন শত একান্ন দাগ এর বাটা সাত শত ছাব্বিশ) দাগ যাহা এল. আর. ৪৯৭ (চার শত সাতানব্বই) দাগে কালা বাস্ত ভূমি ১০০০০ অংশে ৩.৬০০ ডেসিমল মধ্যে অত্র দলিলে সন্নিবেশিত হাতনক্রায় প্রদর্শিত (খ) চিহ্নিত ক্ষেত্র যাহার উত্তর বাহু ২০ ফুট, দক্ষিণ বাহু ১৮ ফুট, পূর্ব বাহু ১১ ফুট, পশ্চিম বাহু ১১ ফুট ৬ ইঞ্চি, সারাকালি ২১৩.৭৫ বর্গফুট ও (খ/১) চিহ্নিত ক্ষেত্র যাহার উত্তর বাহু ২১ ফুট, দক্ষিণ বাহু ২২ ফুট ৬ ইঞ্চি, পূর্ব বাহু ১৯ ফুট, পশ্চিম বাহু ২০ ফুট, সারাকালি ৪২৪.১২৫ বর্গফুট, (খ) ও (খ/১) চিহ্নিত ক্ষেত্রের মোট সারাকালি মাপসুরত ৬৩৭.৮৭৫ বর্গফুট বা ১.৪৬৪ (এক দশমিক চার ছয় চার) ডেসিমল গৃহহীন বাস্ত যাহা রেকর্ড মতে ১.৭২৯ ডেসিমল।

উত্তর - এল.আর. ৪৯৭ দাগ।

দক্ষিণ - এল.আর. ৫০৪ দাগ।

পূর্ব - এল.আর. ৫০৫ দাগ।

পশ্চিম - এল.আর. ৪৯৮ দাগ।

মোট বিক্রীত সম্পত্তির পরিমাণ মাপসুরত ১.৪৬৪ (এক দশমিক চার ছয় চার) ডেসিমল গৃহহীন বাস্ত ভূমি যাহা রেকর্ড মতে ১.৭২৯ ডেসিমল। খাজনা ১০ টাকা, সরকারী ধার্য মূল্য ১৬,৪৯,৪৬৬ (ষোল লক্ষ ঊনপঞ্চাশ হাজার চার শত ছেষট্টি) টাকা, আদান প্রদান বিক্রয় মূল্য ৫,১২,৪০০ (পাঁচ লক্ষ বার হাজার চার শত) টাকা।

*Sum
Doh*

বিক্রেতা (শ্রীমতী ^{সহকারী} শুভ্রা সাহা) নিম্নোক্ত ফটো সহ টিপ ছাপগুলি আমার -

Subhna Adhikari (Saha)

	বৃদ্ধাঙ্গুলি	তর্জনী	মধ্যমা	অনামিকা	কনিষ্ঠা
বাম হস্ত					
ডান হস্ত					



Subhna Adhikari (Saha)

বিক্রেতা (শ্রী শ্যামাপদ মাইতি) নিম্নোক্ত ফটো সহ টিপ ছাপগুলি আমার -

	বৃদ্ধাঙ্গুলি	তর্জনী	মধ্যমা	অনামিকা	কনিষ্ঠা
বাম হস্ত					
ডান হস্ত					



শ্রী শ্যামাপদ মাইতি

Saha
SW

অত্র জোতের মালিক পশ্চিমবঙ্গ সরকার পক্ষে বি. এল. এ্যাড এল. আর. ও তমলুক- ১

পোঃ - নাইকুড়ি, থানা - তমলুক, জেলা - পূর্ব মেদিনীপুর।

অত্র দলিল এ্যাডভোকেট বাবুর খসড়া অনুযায়ী ও নির্দেশ মতে কম্পিউটারে মূদ্রন
করাইলাম এবং দলিল খানি পুনঃ পুনঃ পাঠ করিয়া বায়াকে বুঝাইয়া দিলাম। ইতি-

শ্রী শক্তিপ্রসাদ সানকী

শ্রী শক্তিপ্রসাদ সানকী

ল'ক্লার্ক

ইসাদি

তমলুক জেলা জজ আদালত

Enrolment No- ১৩৬৩/৯০১/৫৪০৬

মুসাবিদাকারক

Ka-jal KUMAR BASU
Advocate

Enr. N. - F-2184/1911/201

১। শ্রী শক্তিপ্রসাদ সানকী
পূর্ব- তমলুক-১

২। Ashis Bag
Bahadurpore
Bhupatnagar

৩। ক্রীতদাস
শ. কলকাতা

শ্রী শক্তিপ্রসাদ সানকী

কম্পিউটার লিপি কারক

Buddhadev Goswami
বুদ্ধদেব গোস্বামী

সাং-গোবিন্দপুর, পোঃ-রাধাবল্লভপুর,

থানা-তমলুক, জেলা-পূর্ব মেদিনীপুর।

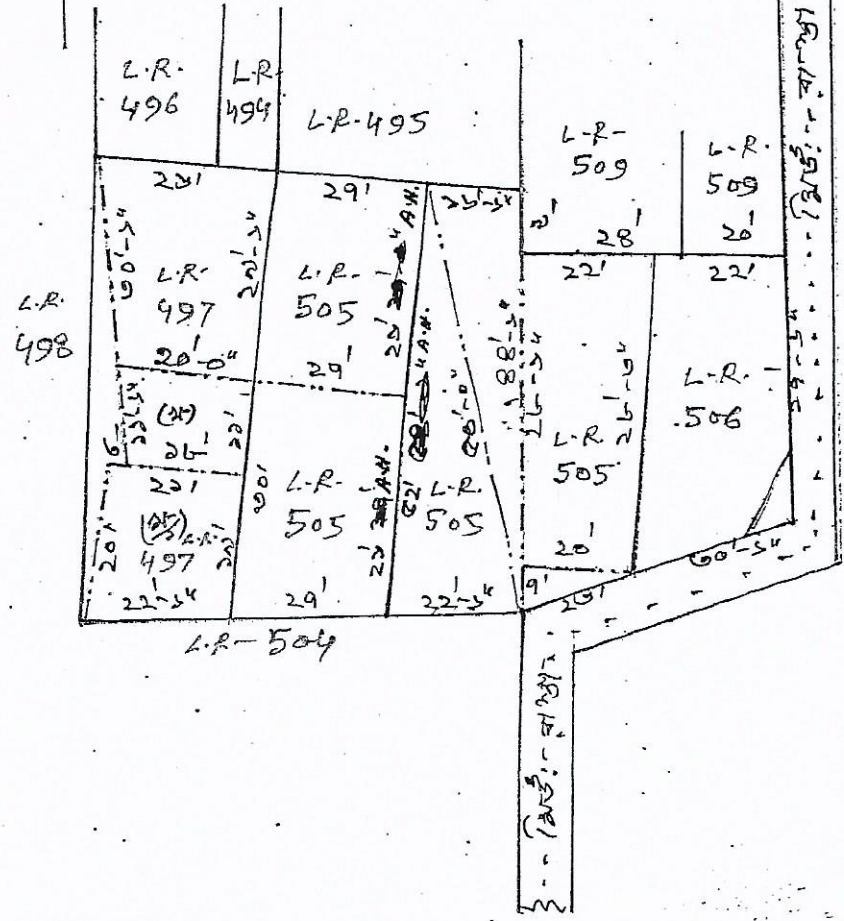
কৈঃ অত্র দলিলে ৩(তিন) জন সাক্ষী এবং স্ট্যাম্প কাগজ সহ মোট ৬ষ্ঠ পৃষ্ঠায় শেষ হইল।

শ্রী শক্তিপ্রসাদ সানকী
শ্রী শক্তিপ্রসাদ সানকী
শ্রী শক্তিপ্রসাদ সানকী

শ্রী শক্তিপ্রসাদ সানকী
শ্রী শক্তিপ্রসাদ সানকী
শ্রী শক্তিপ্রসাদ সানকী

--- বি ১ --- আ ৩৫ ---

কোম্পানী - সার্বভৌম কোম্পানী -
 প্লট: ২৩৫, ৩০ - ২৭৭
 অফিস - কলকাতা, ১০,
 কোম্পানী - সার্বভৌম কোম্পানী -
 P.S.
 ডা: ৬৩০, ৬৩০, ৬৩০, ৬৩০
 " " L.R - ৪৩৭
 সর্বস্বত্ব হারানোর পরে
 বিক্রীত - ডায়াল - নথি
 (Not to scale)



৪৩৭
 সার্বভৌম কোম্পানী

বিক্রীত - ডায়াল

কোম্পানী - সার্বভৌম কোম্পানী, সার্বভৌম কোম্পানী

(১) (২) - R.S. ৩৩০, ৩৩০, ৩৩০ } অফিস -
 " " - L.R - ৪৩৭

ASOK Kumar
 Halder
 Surveyor,
 Lic No 234

৪৩৭ - সার্বভৌম কোম্পানী -
 ১: - ২০'-০"
 ২: - ২১'-০"
 ৩: - ২২'-০"
 ৪: - ২৩'-০"
 = ২২৬.৭৫ "




" " (১) " " ৪৩৭
 ১: - ২১'-০"
 ২: - ২২'-০"
 ৩: - ২৩'-০"
 = ৪২৪.৭২৫ "

ASOK KR HALDER
 Surveyor
 Lic No 234
 Tamal Purba Medinipur




১৩৩২.৬৭৫
 = ২০৪৯.৬৭৫ (সার্বভৌম কোম্পানী)
 অফিস = ২০৭২.০০

Government of West Bengal
Department of Finance (Revenue) , Directorate of Registration and Stamp Revenue
Office of the D.S.R. - I PURBA MIDNAPORE, District- Purba Midnapore
Signature / LTI Sheet of Serial No. 05864 / 2014, Deed No. (Book - I , 05965/2014)

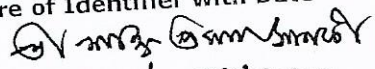
I. Signature of the Presentant


Name of the Presentant	Photo	Finger Print	Signature with date
Shyamapada Maity Village:Sankarara, Thana:-Tamluk, P.O. :-Tamluk, District:-Purba Midnapore, WEST BENGAL, India,	 05/09/2014	 LTI 05/09/2014	 26/09/2014


II. Signature of the person(s) admitting the Execution at Office.

SI No.	Admission of Execution By	Status	Photo	Finger Print	Signature
1.	Shyamapada Maity Address -Village:Sankarara, Thana:-Tamluk, P.O. :-Tamluk, District:-Purba Midnapore, WEST BENGAL, India,	Self	 05/09/2014	 LTI 05/09/2014	

Name of Identifier of above Person(s)
 Sakti Prasad Sanki
 Village:Kapasberya, Thana:-Tamluk, P.O.
 : Ganjanarayanpur, District:-Purba Midnapore, WEST
 BENGAL, India,

Signature of Identifier with Date

 26/09/2014




 (Malay Kanti Das)
DISTRICT SUB-REGISTRAR
 Office of the D.S.R. - I PURBA MIDNAPORE



Government Of West Bengal
Office Of the D.S.R. - I PURBA MIDNAPORE
District:-Purba Midnapore

Endorsement For Deed Number : I - 05965 of 2014
(Serial No. 05864 of 2014 and Query No. 1101L000011178 of 2014)

On 05/09/2014

Certificate of Admissibility(Rule 43,W.B. Registration Rules 1962)

Admissible under rule 21 of West Bengal Registration Rule, 1962, duly stamped under schedule 1A, Article number : 23, 5 of Indian Stamp Act 1899. also under section 5 of West Bengal Land Reforms Act, 1955; Court fee stamp paid Rs.10/-

Payment of Fees:

Amount By Cash

Rs. 18178.00/-, on 05/09/2014

(Under Article : A(1) = 18139/- ,E = 7/- ,H = 28/- ,M(b) = 4/- on 05/09/2014)

Certificate of Market Value(WB PUVI rules of 2001)

Certified that the market value of this property which is the subject matter of the deed has been assessed at Rs.-16,49,466/-

Certified that the required stamp duty of this document is Rs.- 98978 /- and the Stamp duty paid as: Impresive Rs.- 5000/-

Deficit stamp duty

Deficit stamp duty

1. Rs. 45000/- is paid , by the draft number 224035, Draft Date 01/09/2014, Bank : State Bank of India, TAMLUK, received on 05/09/2014
2. Rs. 48980/- is paid , by the draft number 224037, Draft Date 01/09/2014, Bank : State Bank of India, TAMLUK, received on 05/09/2014

Presentation(Under Section 52 & Rule 22A(3) 46(1),W.B. Registration Rules,1962)

Presented for registration at 14.00 hrs on :05/09/2014, at the Office of the D.S.R. - I PURBA MIDNAPORE by Shyamapada Maity ,Executant.

Admission of Execution(Under Section 58,W.B.Registration Rules,1962)

Execution is admitted on 05/09/2014 by

1. Shyamapada Maity, son of Lt Dharanidhar Maity , Village:Sankarara, Thana:-Tamluk, P.O. :-Tamluk, District:-Purba Midnapore, WEST BENGAL, India, , By Caste Hindu, By Profession : Business

Identified By Sakti Prasad Sanki, son of Lt Gourhari Sanki, Village:Kapasberya, Thana:-Tamluk, P.O. :-Ganjanarayanpur, District:-Purba Midnapore, WEST BENGAL, India, , By Caste: Hindu, By Profession: Others.

(Malay Kanti Das)
DISTRICT SUB-REGISTRAR



Government Of West Bengal
Office Of the D.S.R. - I PURBA MIDNAPORE
District:-Purba Midnapore

Endorsement For Deed Number : I - 05965 of 2014
(Serial No. 05864 of 2014 and Query No. 1101L000011178 of 2014)

(Malay Kanti Das)
DISTRICT SUB-REGISTRAR

(Handwritten signature)

(Faint circular stamp)

(Handwritten signature)
(Malay Kanti Das)
DISTRICT SUB-REGISTRAR

Certificate of Registration under section 60 and Rule 69.

Registered in Book - I
CD Volume number 28
Page from 2160 to 2171
being No 05965 for the year 2014.



(Malay Kanti Das) 05-September-2014
DISTRICT SUB-REGISTRAR
Office of the D.S.R. - I PURBA MIDNAPORE
West Bengal